



Приложение  
к решению \_\_\_\_\_-й сессии  
Евпаторийского городского совета  
от \_\_\_\_\_ № \_\_\_\_\_

АДМИНИСТРАЦИЯ ГОРОДА ЕВПАТОРИИ

## СХЕМА

РАЗМЕЩЕНИЯ РЕКЛАМНЫХ КОНСТРУКЦИЙ НА ЗЕМЕЛЬНЫХ УЧАСТКАХ НЕЗАВИСИМО ОТ ФОРМ СОБСТВЕННОСТИ  
МУНИЦИПАЛЬНОГО ОБРАЗОВАНИЯ ГОРОДСКОЙ ОКРУГ ЕВПАТОРИЯ РЕСПУБЛИКИ КРЫМ  
ТОМ II ( рекламные конструкции № 52-111)

«СОГЛАСОВАНО»

Министерство внутренней политики,  
информации и связи Республики Крым

\_\_\_\_\_  
\_\_\_\_\_

«\_\_» \_\_\_\_\_ 2021 г.

«УТВЕРЖДЕНО»

Решением \_\_\_\_\_

\_\_\_\_\_  
\_\_\_\_\_

«\_\_» \_\_\_\_\_ 2021 г.

# ЛИСТ СОГЛАСОВАНИЯ

схемы размещения рекламных конструкций на земельных участках независимо от форм собственности  
муниципального образования городской округ Евпатория Республики Крым


«Согласовано»  
  
 «15» августа 2021г.

«Согласовано»  
  
 «17» \_\_\_\_\_ 2021г.

«Согласовано»  
  
 «18» августа 2021г.

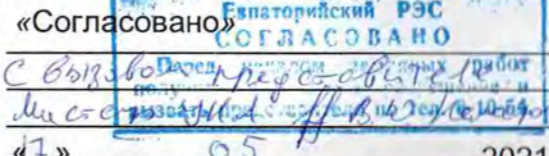
«Согласовано»  
  
 «2» \_\_\_\_\_ 2021г.

с председателем  
 ЕФ ГУП РК «Вода Крыма»

«Согласовано»  
  
 «30» 04 2021г.

«Согласовано»  
 \_\_\_\_\_  
 «\_» \_\_\_\_\_ 2021г.

«Согласовано»  
  
 «25» \_\_\_\_\_ 2021г.

«Согласовано»  
  
 «17» 05 2021г.

«Согласовано»  
 \_\_\_\_\_  
 «\_» \_\_\_\_\_ 2021г.

## Пояснительная записка

В соответствии с пунктом 5.8 статьи 19 Федерального закона от 13.03.2006 г. № 38-ФЗ «О рекламе» с учетом изменений, внесенных Федеральным законом от 07.05.2013г. № 98-ФЗ, органы местного самоуправления муниципальных районов и городских округов утверждают схемы размещения рекламных конструкций на земельных участках независимо от форм собственности, а также на зданиях или ином недвижимом имуществе, находящихся в собственности субъектов Российской Федерации или муниципальной собственности. Схема размещения рекламных конструкций является документом, определяющим места размещения рекламных конструкций, типы и виды рекламных конструкций, установка которых допускается на данных местах. Схема размещения рекламных конструкций должна соответствовать документам территориального планирования и обеспечивать соблюдение внешнего архитектурного облика сложившейся застройки, градостроительных норм и правил, требований безопасности и содержать карты размещения рекламных конструкций с указанием типов и видов рекламных конструкций, площади информационных полей и технических характеристик рекламных конструкций.

Схема (изменения) размещения рекламных конструкций на земельных участках независимо от форм собственности муниципального образования городской округ Евпатория Республики Крым - далее Схема, разработана в целях обеспечения единой политики в сфере наружной рекламы, установки и эксплуатации объектов наружной рекламы и информации, усиления муниципального контроля за процессом формирования благоприятной архитектурной и информационной городской среды, эксплуатацией объектов наружной рекламы и информации, использованием муниципальной собственности в целях распространения наружной рекламы и информации.

При разработке Схемы были использованы следующие нормативные правовые документы Российской Федерации:

1. Федеральный закон Российской Федерации от 13.03.2006г. № 38-ФЗ «О рекламе»;
2. Федеральный закон Российской Федерации от 07.05.2013 № 98-ФЗ «О внесении изменений в Федеральный закон «О рекламе» и отдельные законодательные акты Российской Федерации»;
3. Федеральный закон Российской Федерации от 01.06.2005г. № 53-ФЗ «О государственном языке Российской Федерации»;
4. Постановление Совета министров Республики Крым от 21.10.2014г. № 405 «О некоторых вопросах распространения наружной рекламы, установки и эксплуатации объектов наружной рекламы и информации в Республике Крым», с учетом изменений, внесенных постановлением Совета министров Республики Крым от 21.10.2015г. № 636, постановлением Совета министров Республики Крым от 13.09.2018г. № 435;
5. Постановление Совета министров Республики Крым от 10.06.2014г. № 121 «О мерах по реализации отдельных положений Федерального закона от 13 марта 2006 года № 38-ФЗ «О рекламе» (в редакции постановления Совета министров Республики Крым от 14.04.2015г. № 201);
6. Правила распространения наружной рекламы, установки и эксплуатации объектов наружной рекламы и информации на территории муниципального образования городской округ Евпатория Республики Крым, утвержденные решением Евпаторийского городского совета от 29.05.2015 г. г.№ 1-20/3 (с изменениями);
7. СНиП 2.07.01-89\* «Градостроительство. Планировка и застройка городских и сельских поселений»;
8. СП 42.13330.2011 «Градостроительство. Планировка и застройка городских и сельских поселений»;
9. ГОСТ Р 52044-2003 «Наружная реклама на автомобильных дорогах и территориях городских и сельских поселений»;
10. ГОСТ Р 52289-2004 «Технические средства организации дорожного движения. Правила применения дорожных знаков, разметки, светофоров, дорожных ограждений и направляющих устройств».

В Схему, утвержденную решением Евпаторийского городского совета от 08.06.2017 г. № 1-58/2, внесены следующие дополнения:

- рекламные конструкции №№ 52 - 59 «Щитовая конструкция большого формата, тип 1»;
- рекламные конструкции №№ 60-111 «Объект наружной рекламы и информации на остановочных павильонах наземного транспорта».

На схеме представлены места установки рекламных конструкций с указанием типа и вида рекламных конструкций с присвоением адреса. Перечень адресов установки рекламных конструкций с указанием адресной, технической и имущественной характеристики указан в разделе «Адресная программа».

Схема является открытой и общедоступной, после утверждения подлежит обязательному официальному опубликованию, а также размещению на сайте администрации муниципального образования городской округ Евпатория в сети Интернет.

### Раздел по обеспечению сохранности объектов культурного наследия

В соответствии с разделом "Мероприятия по охране и использованию объектов культурного наследия, том IV" Генерального плана муниципального образования городской округ Евпатория Республики Крым, утвержденного решением Евпаторийского городского совета от 02.11.2018 г. № 1-8/1 (с изменениями от 25.09.2020 г. № 2-21/5), территории размещения рекламных конструкций (щитовых конструкций большого формата - участки 1,2, а также остановочных павильонов - участки 3,4,5) не входят в границы охранных зон объектов культурного наследия, расположенных на территории города Евпатории Республики Крым. Размещение рекламных конструкций на графических материалах с учетом охранных зон памятников отображено на листе 3-2 Схемы.

Масштаб	Лист	Листов
	2	55



Схема размещения рекламных конструкций на земельных участках независимо от форм собственности  
муниципального образования городской округ Евпатория Республики Крым



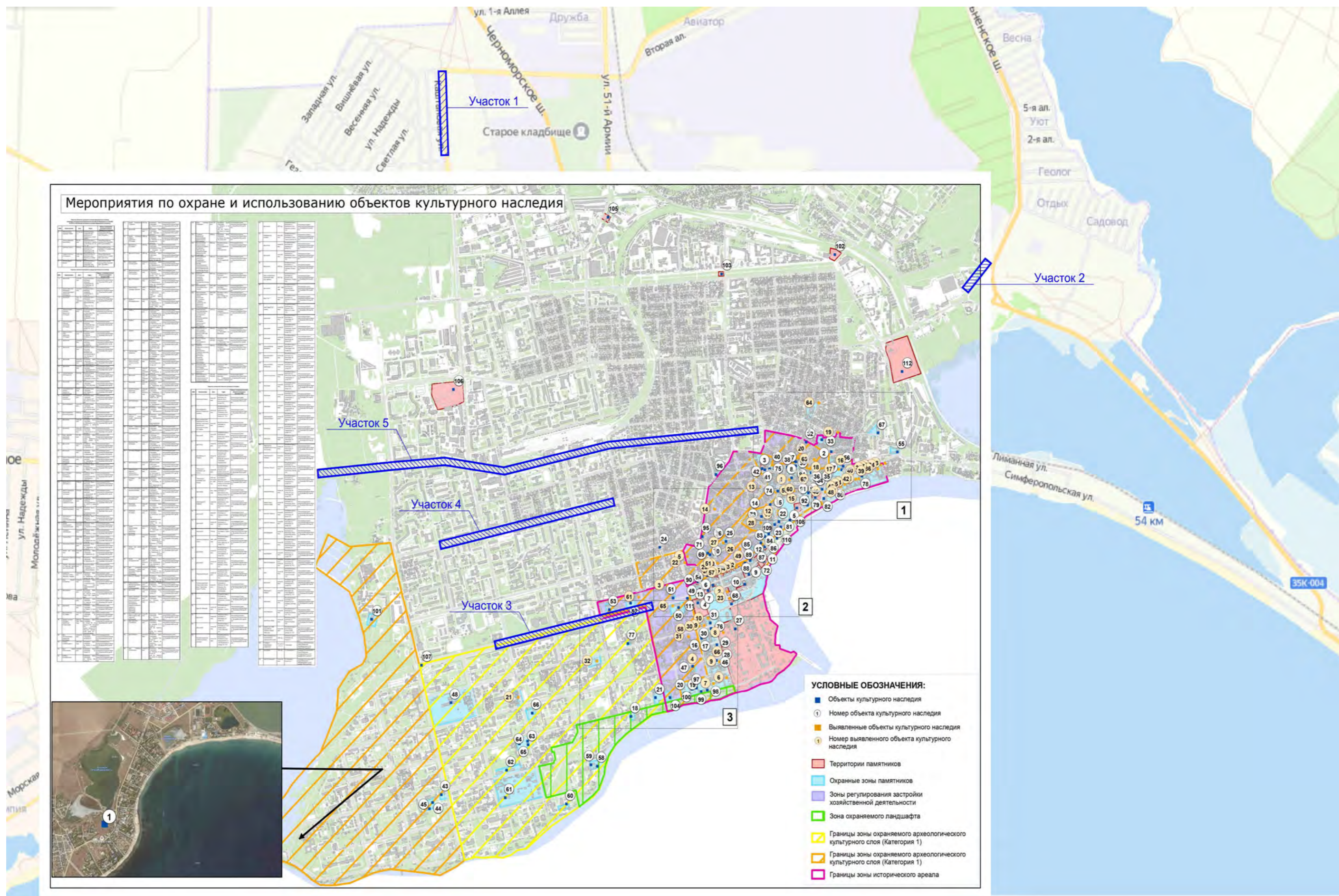
Условные обозначения

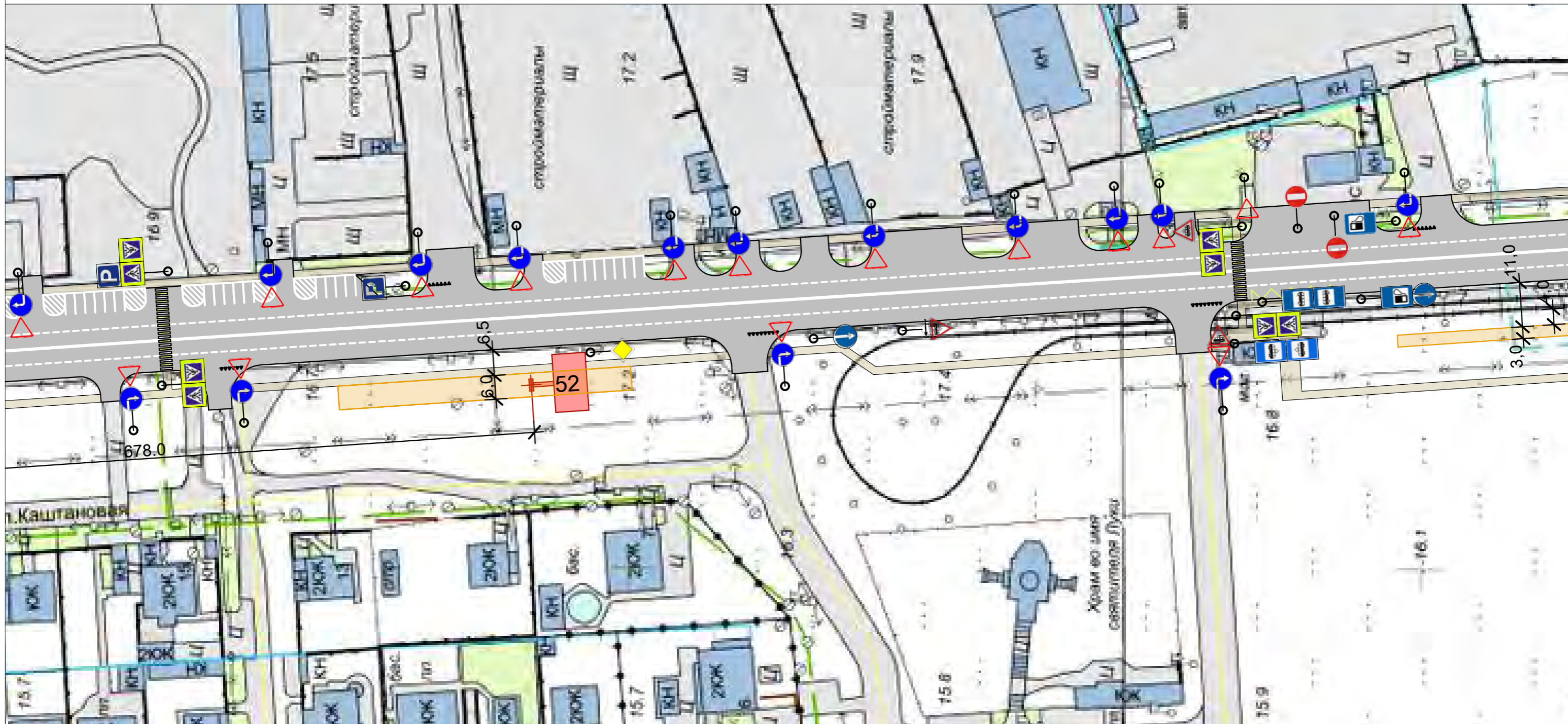


Проектируемая территория

Ситуационная схема


Масштаб	Лист	Листов
	3-1	55












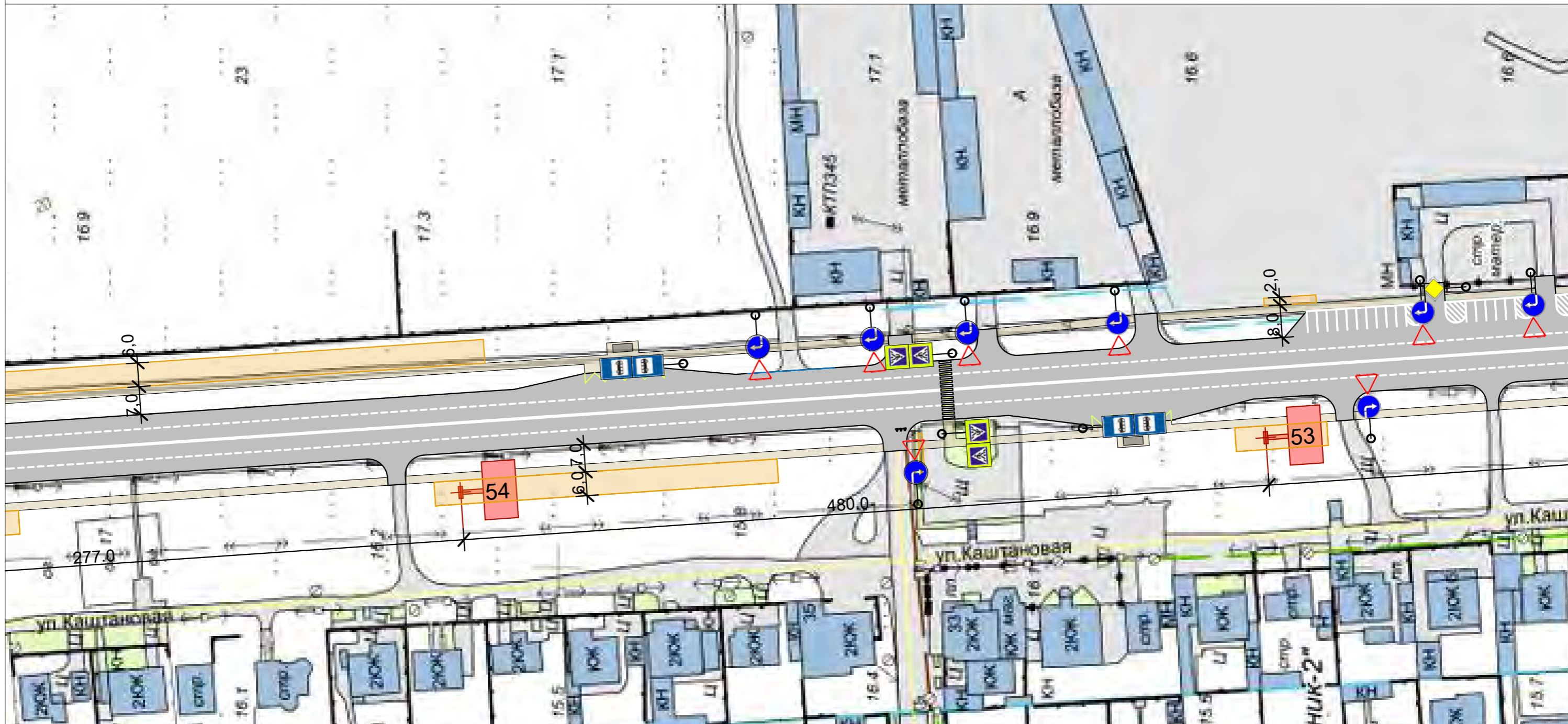
Условные обозначения

Виды рекламных конструкций

 щитовая конструкция большого формата, тип 1 (двухсторонняя рекламная конструкция, размер информационного поля 3,4 м x 6,4 м высота опорной стойки - от 4,5м)


Основные обозначения

-  здания и сооружения
-  проезжая часть
-  край проезжей части
-  дорожный знак
-  место для установки рекламных конструкций
-  зеленые насаждения
-  зона возможного размещения рекламных конструкций (3,0м, 6,0м)










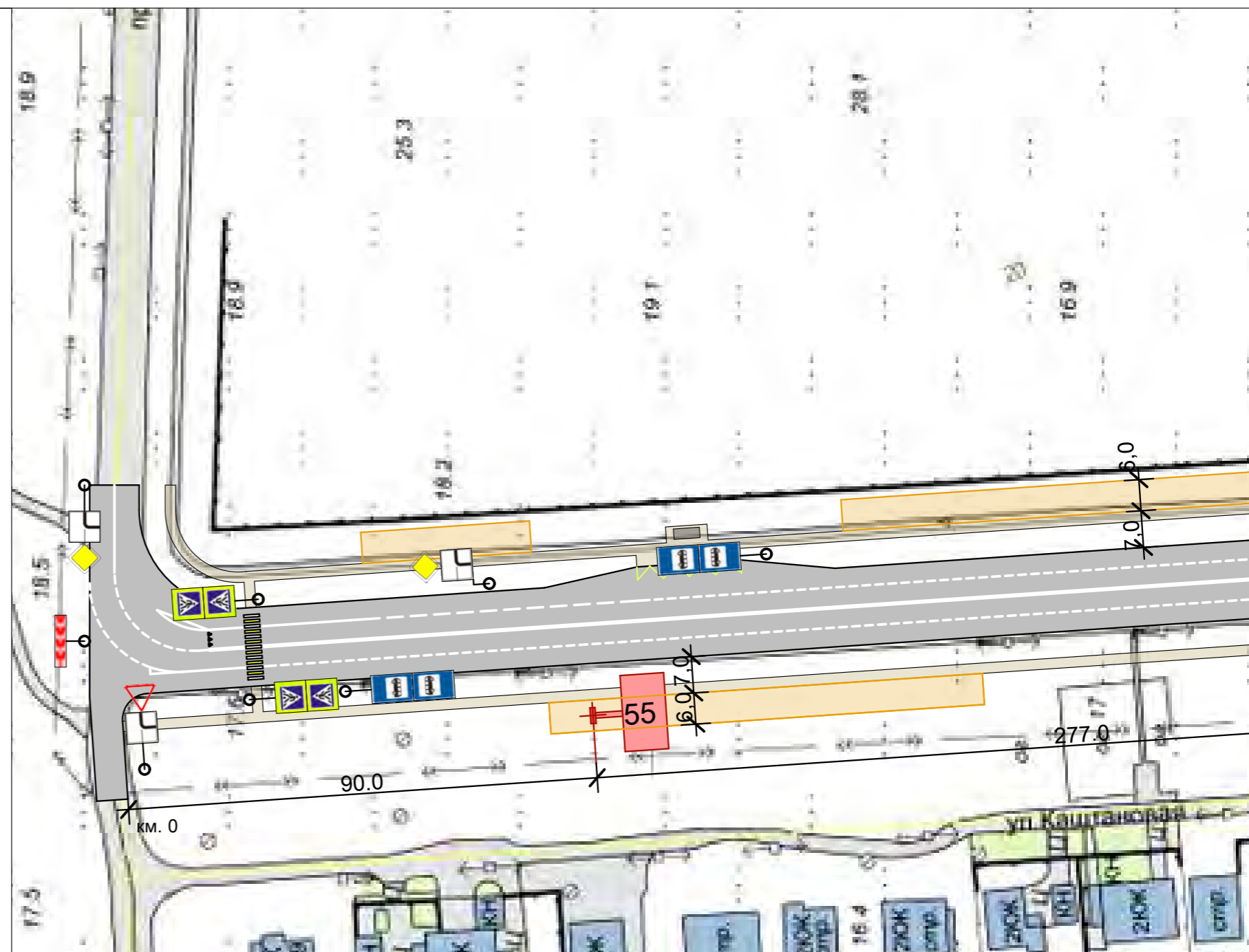
Условные обозначения

Виды рекламных конструкций

 щитовая конструкция большого формата, тип 1 (двухсторонняя рекламная конструкция, размер информационного поля 3,4 м x 6,4 м высота опорной стойки - от 4,5м)


Основные обозначения

-  здания и сооружения
-  дорожный знак
-  зона возможного размещения рекламных конструкций (2,0м, 6,0м)
-  проезжая часть
-  место для установки рекламных конструкций
-  зеленые насаждения
-  край проезжей части










Условные обозначения

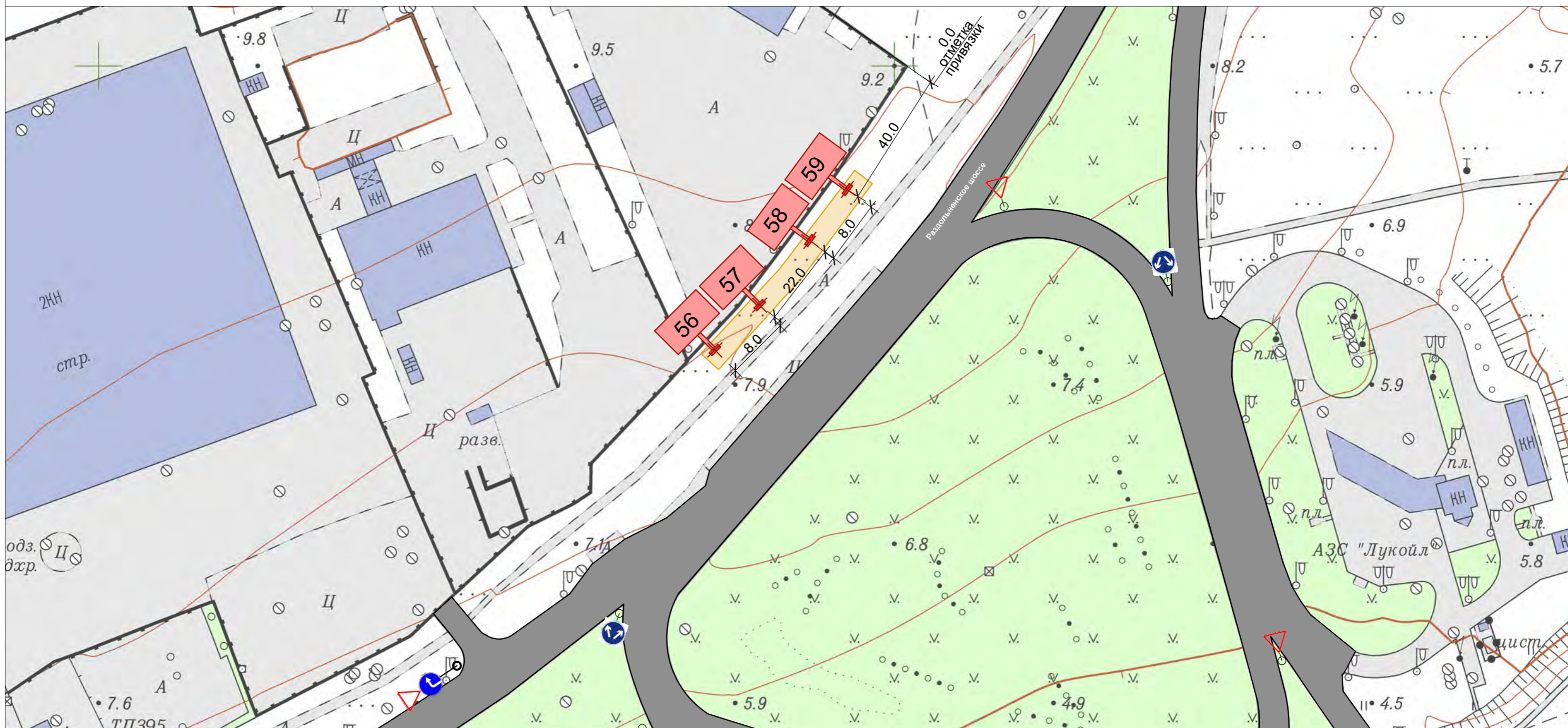
Виды рекламных конструкций

 щитовая конструкция большого формата, тип 1 (двухсторонняя рекламная конструкция, размер информационного поля 3,4 м x 6,4 м высота опорной стойки - от 4,5м)

Основные обозначения

- |   |   |  |
|---|---|--|
|  здания и сооружения |  дорожный знак                             |  зона возможного размещения рекламных конструкций (6,0 м) |
|  проезжая часть      |  место для установки рекламных конструкций |  |
|  край проезжей части |  зеленые насаждения                        |  |





Условные обозначения

Виды рекламных конструкций



щитовая конструкция большого формата, тип 1  
(двухсторонняя рекламная конструкция,  
размер информационного поля 3,4 м x 6,4 м  
высота опорной стойки - от 4,5м)

Основные обозначения



здания и сооружения



проезжая часть



край проезжей части



дорожный знак



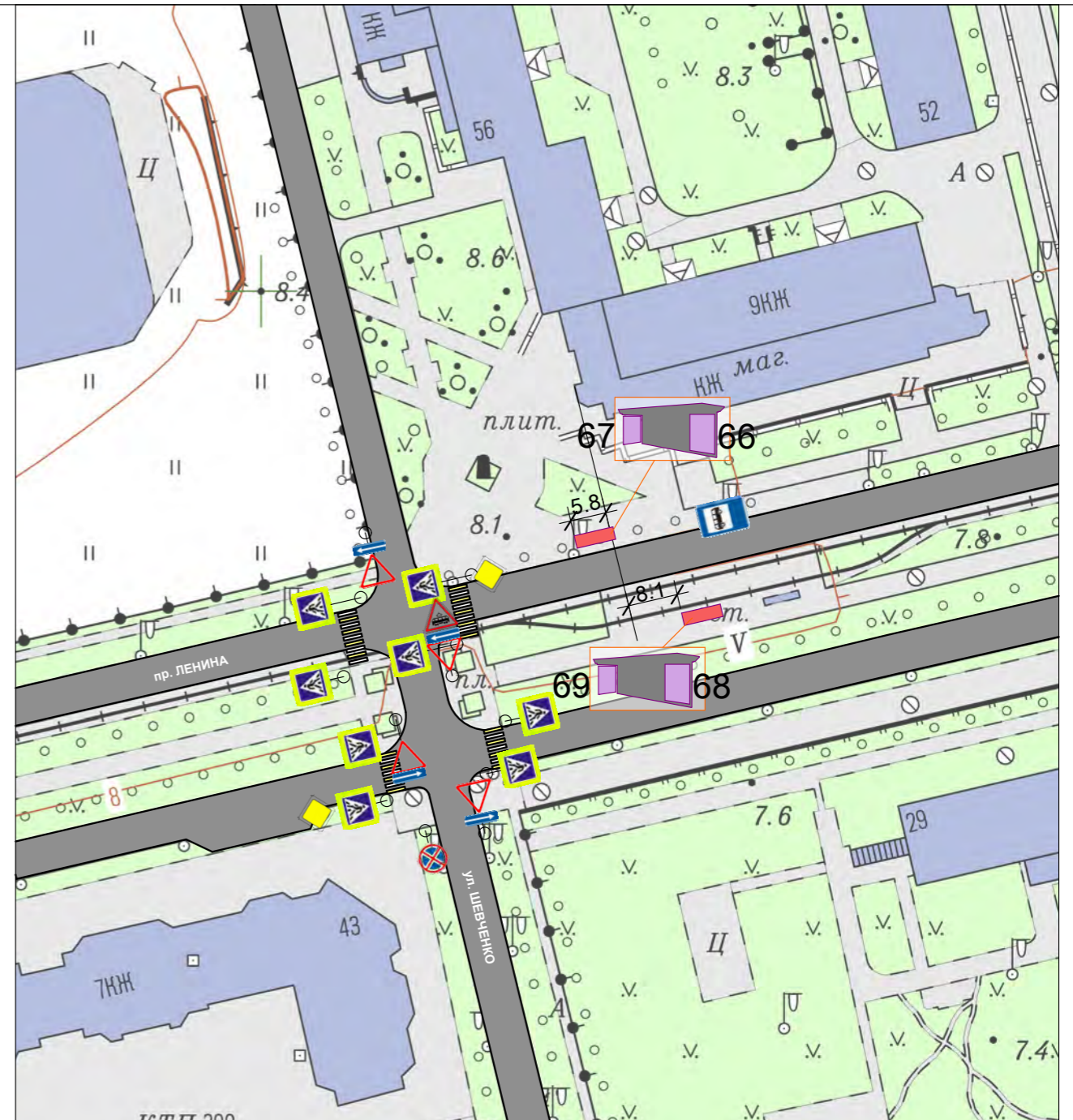
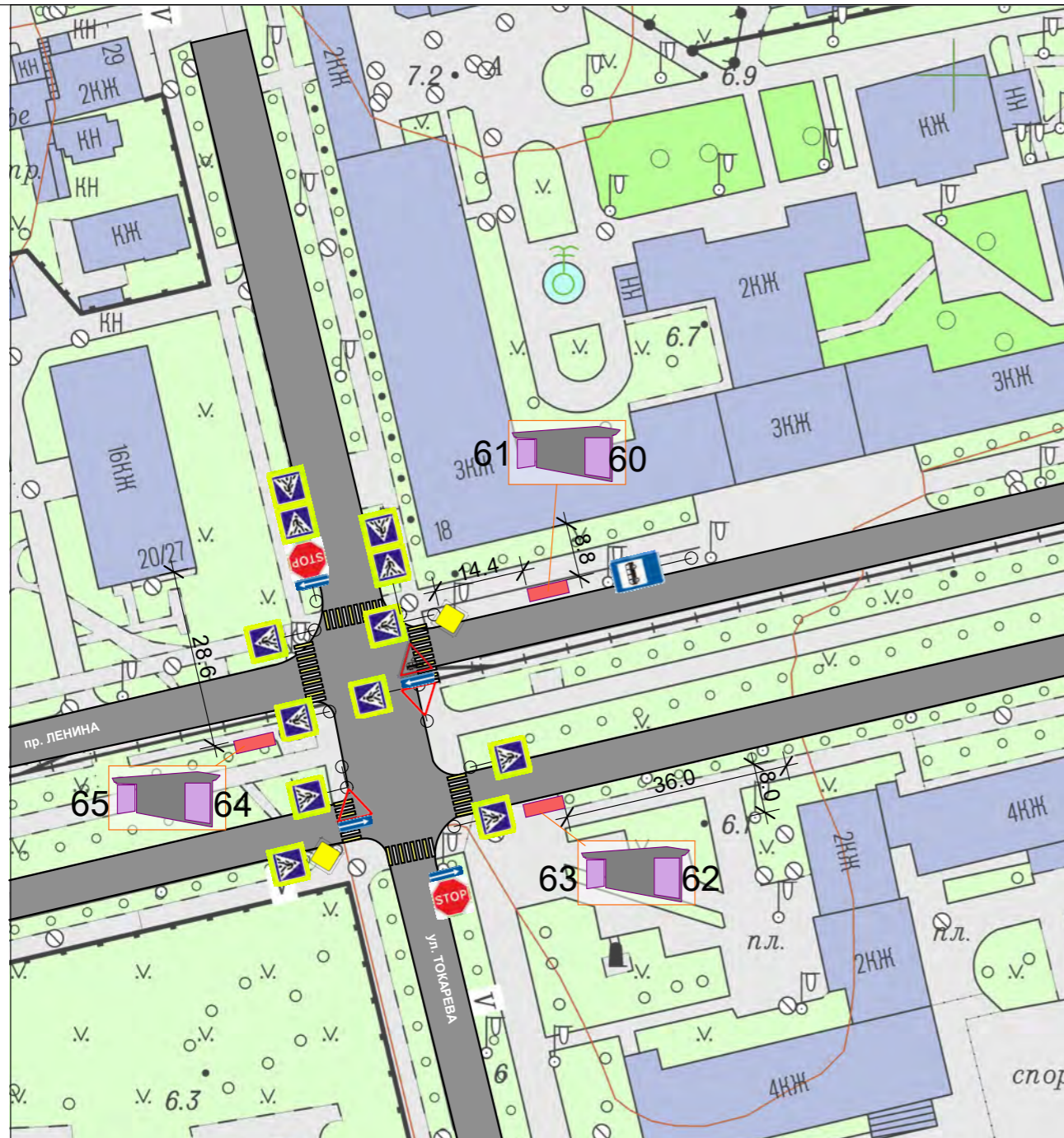
место для установки  
рекламных конструкций



зеленые насаждения




зона возможного размещения  
рекламных конструкций (6,0 м)



Условные обозначения

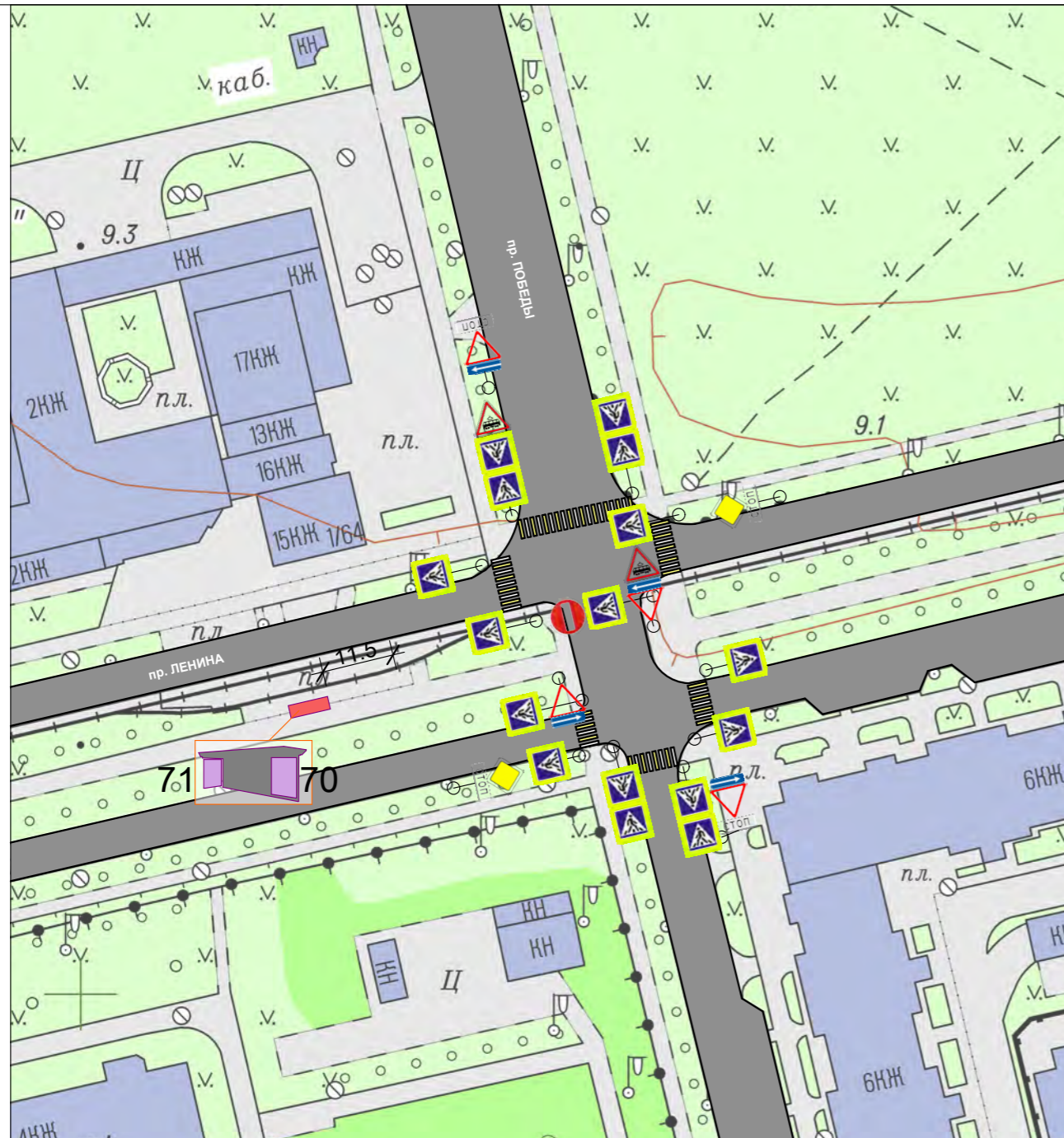
Виды рекламных конструкций



Объекты наружной рекламы и информации на остановочных павильонах наземного пассажирского транспорта:  
 - две двухсторонние рекламные конструкции,  
 - размер информационного поля 1,2м x 1,8м.


Основные обозначения

- |                     |  |  |
|---------------------|--|--|
| здания и сооружения | дорожный знак                                | зона (участок) возможного размещения рекламных конструкций (1,8м x 6,0м) |
| проезжая часть      | место для установки объекта наружной рекламы | зеленые насаждения   |
| край проезжей части |  |  |



Условные обозначения

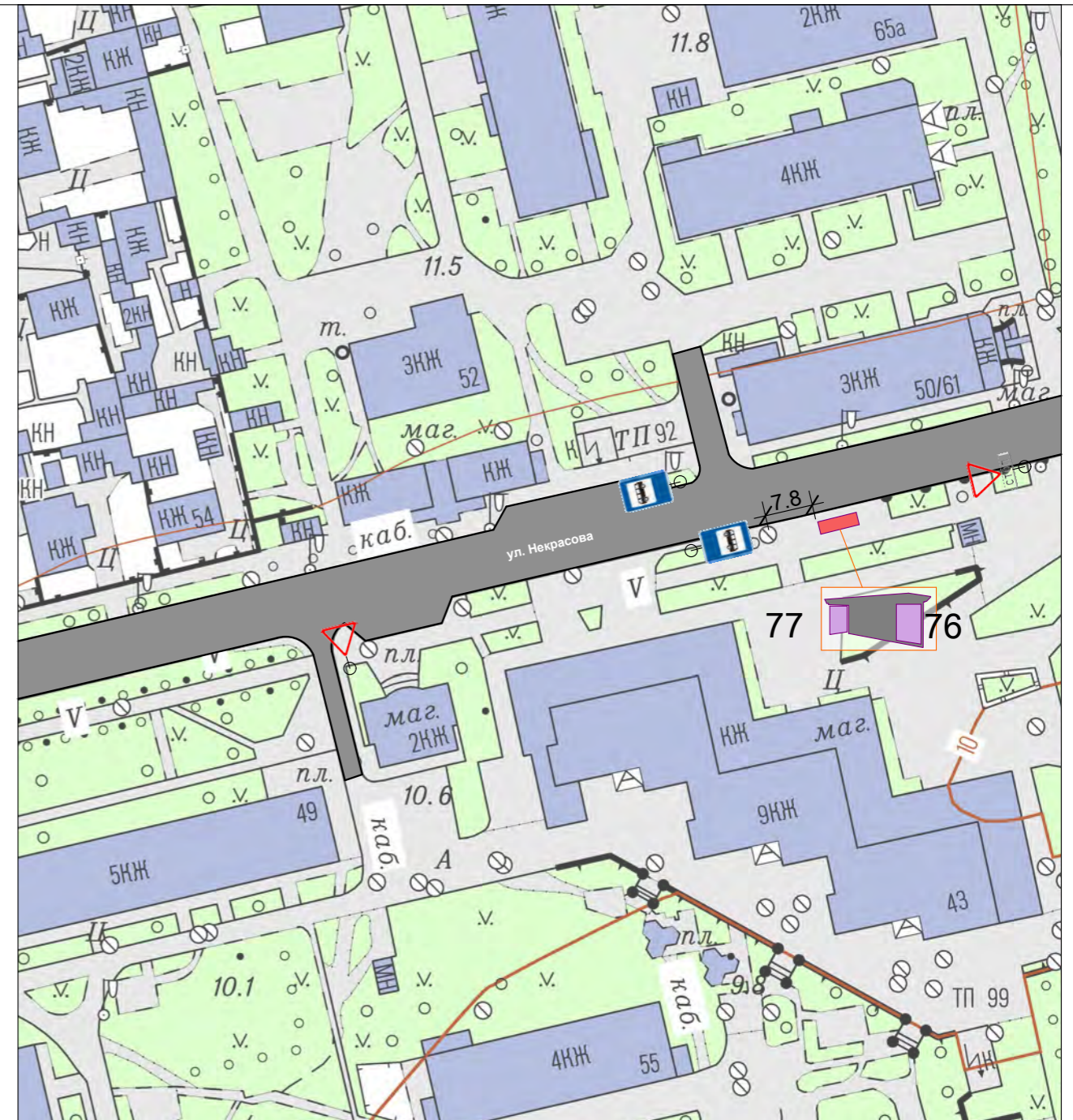
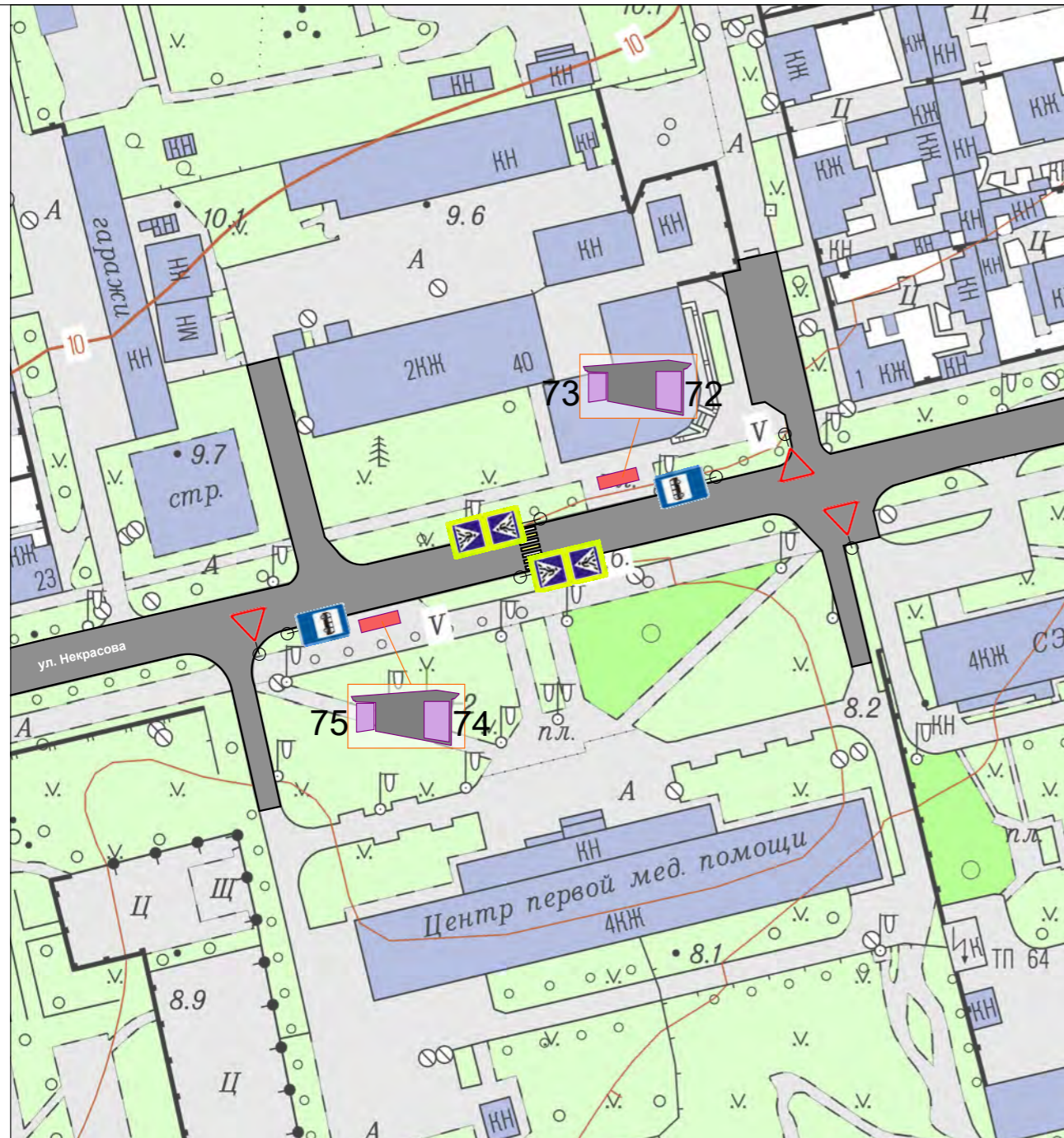
Виды рекламных конструкций



Объекты наружной рекламы и информации на остановочных павильонах наземного пассажирского транспорта:  
 - две двухсторонние рекламные конструкции,  
 - размер информационного поля 1,2м x 1,8м.


Основные обозначения

- |                     |  |  |
|---------------------|--|--|
| здания и сооружения | дорожный знак                                | зона (участок) возможного размещения рекламных конструкций (1,8м x 6,0м) |
| проезжая часть      | место для установки объекта наружной рекламы |  |
| край проезжей части | зеленые насаждения                           |  |



Условные обозначения

Виды рекламных конструкций



Объекты наружной рекламы и информации на остановочных павильонах наземного пассажирского транспорта:  
- две двухсторонние рекламные конструкции,  
- размер информационного поля 1,2м x 1,8м.

Основные обозначения



здания и сооружения



дорожный знак



зона (участок) возможного размещения рекламных конструкций (1,8м x 6,0м)



проезжая часть



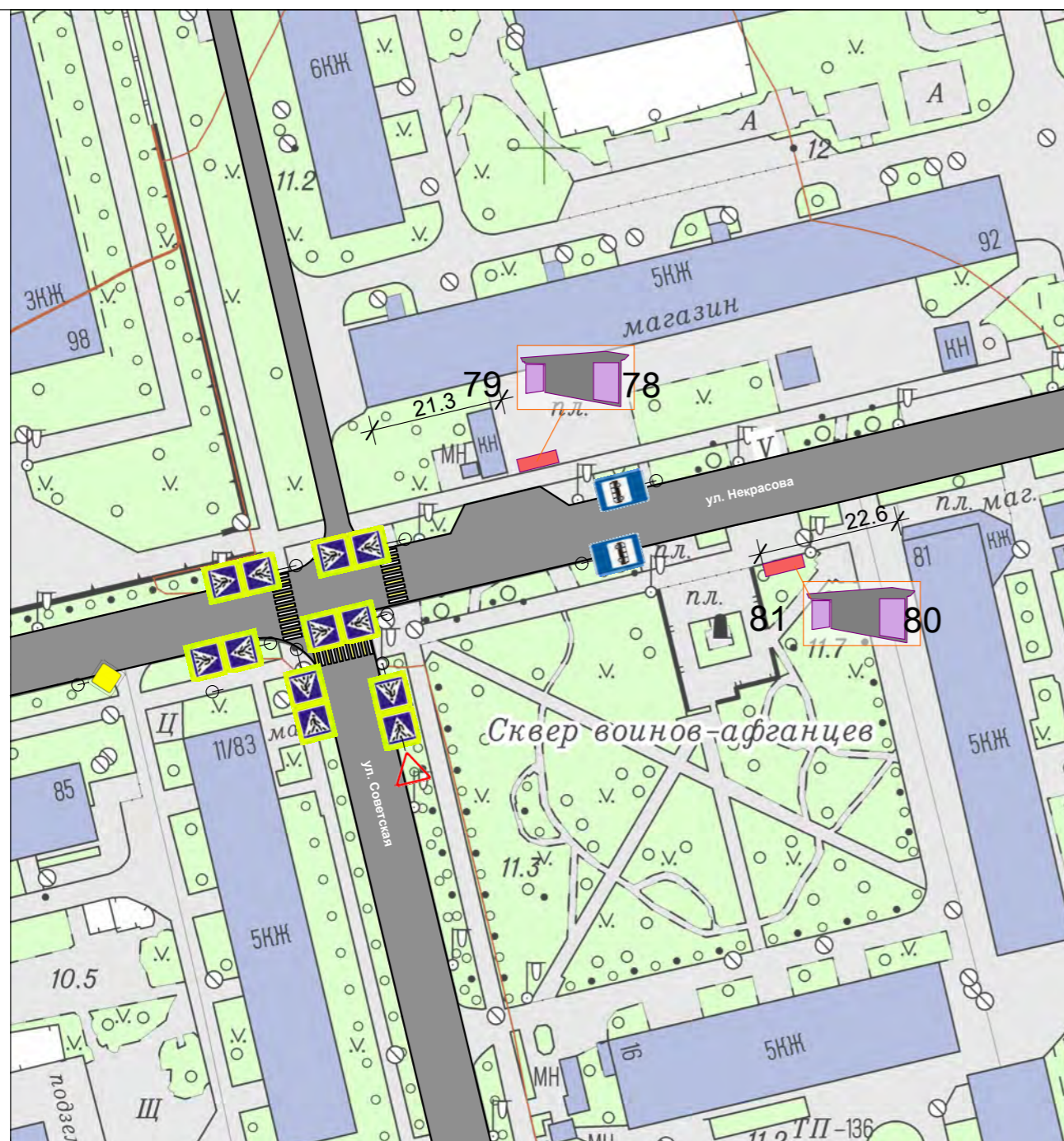
место для установки объекта наружной рекламы



край проезжей части




зеленые насаждения



Условные обозначения

Виды рекламных конструкций



Объекты наружной рекламы и информации на остановочных павильонах наземного пассажирского транспорта:  
 - две двухсторонние рекламные конструкции,  
 - размер информационного поля 1,2м x 1,8м.

Основные обозначения



здания и сооружения



проезжая часть



край проезжей части



дорожный знак



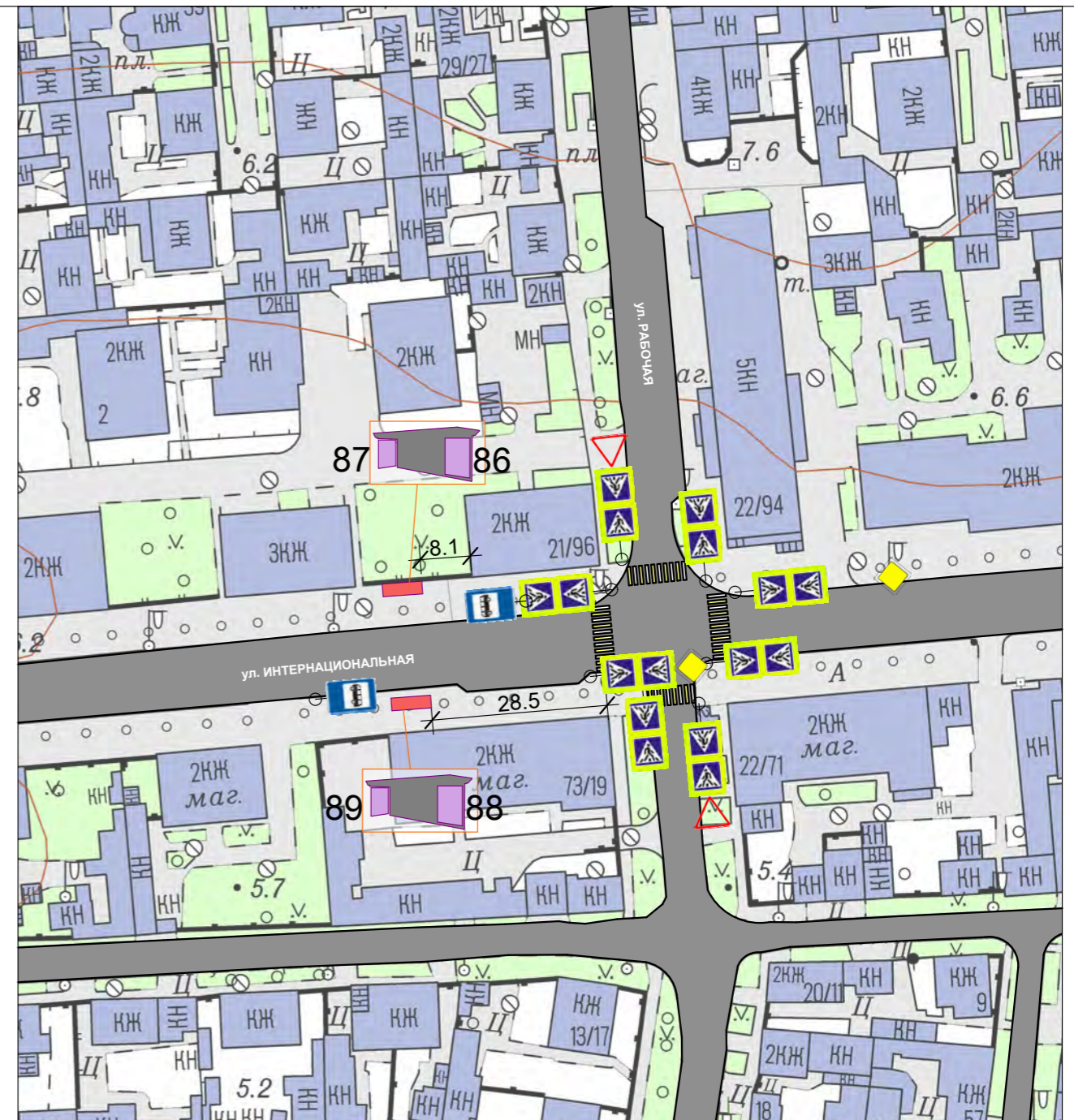
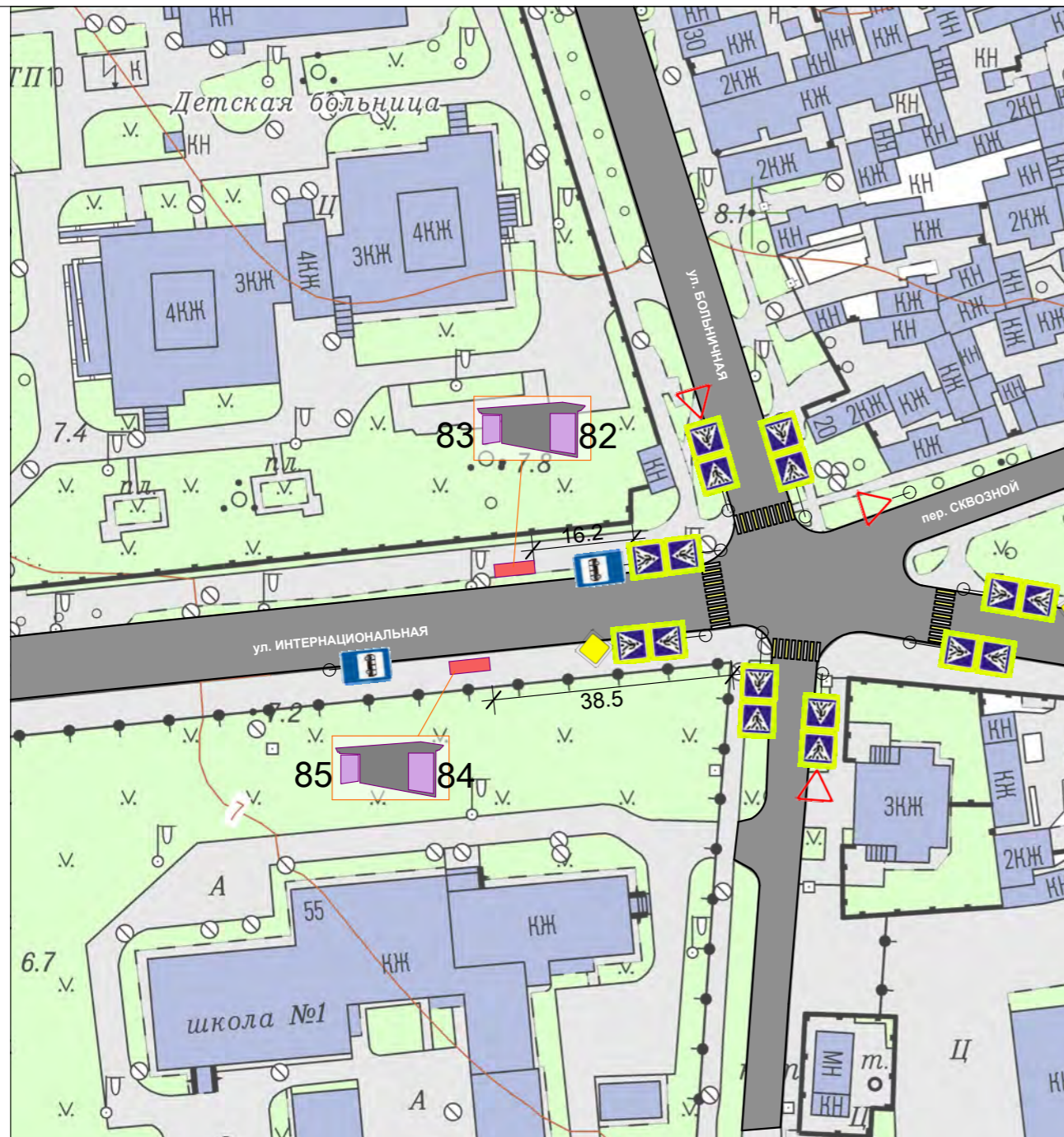
место для установки объекта наружной рекламы



зеленые насаждения




зона (участок) возможного размещения рекламных конструкций (1,8м x 6,0м)



Условные обозначения

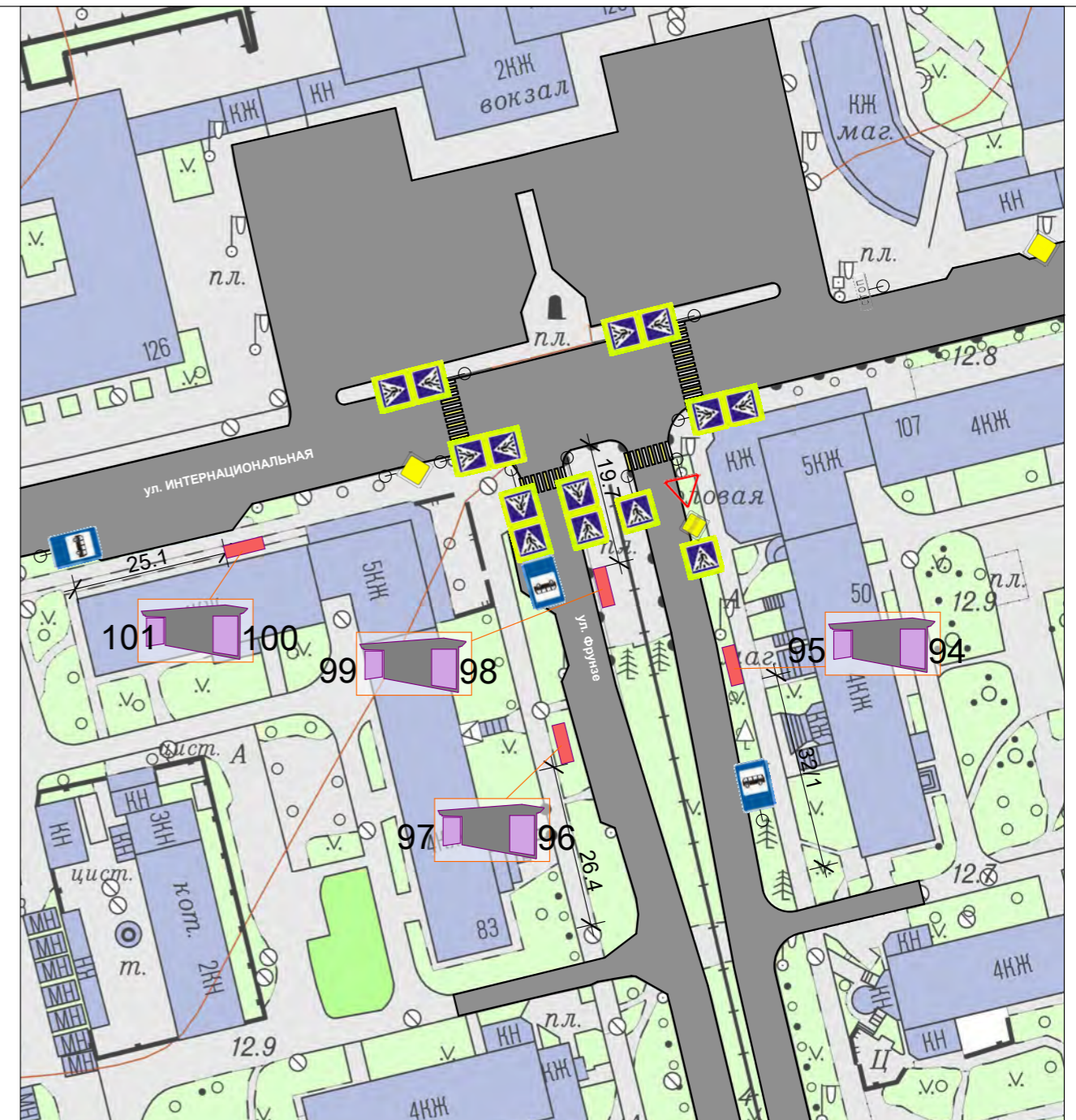
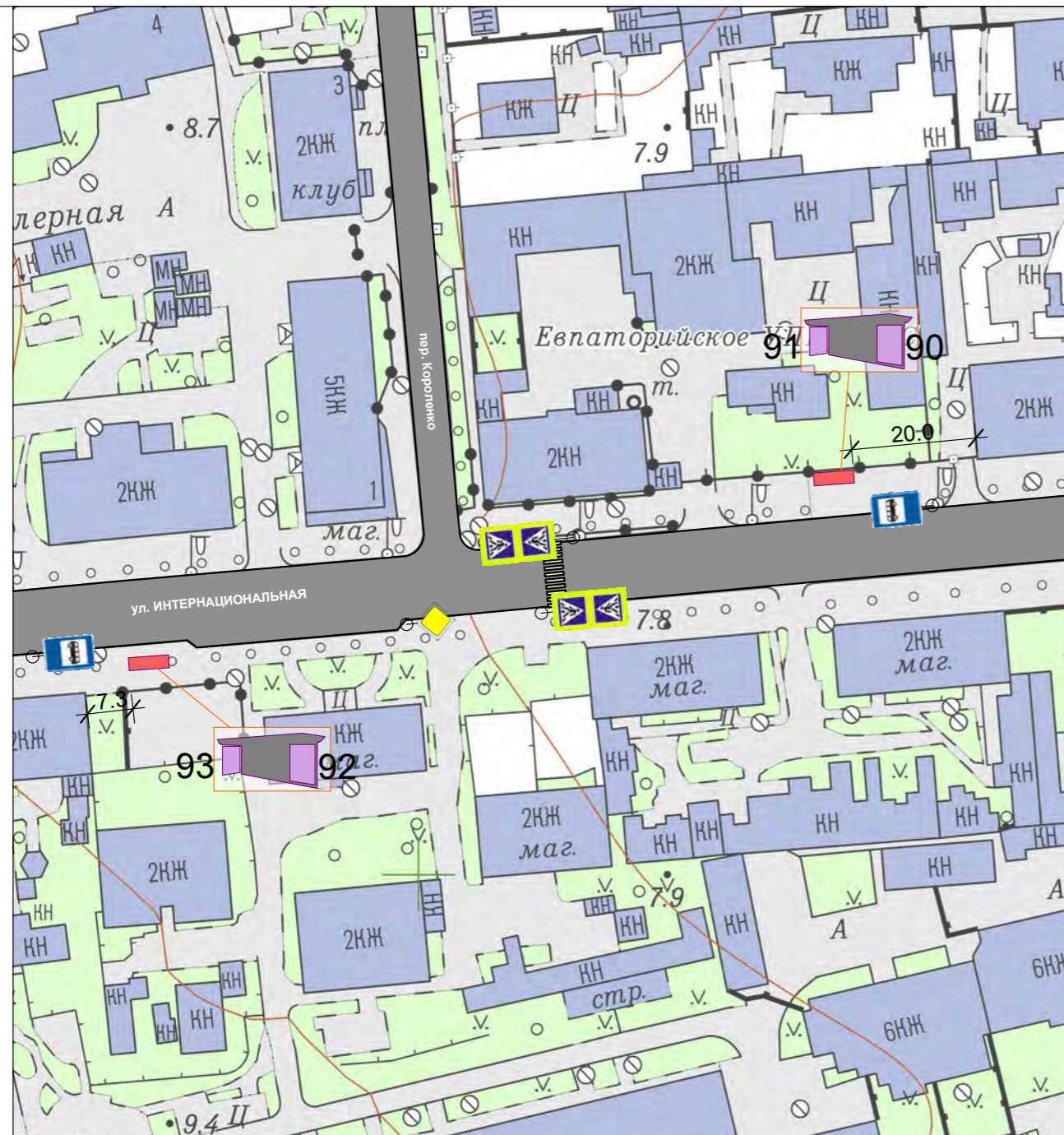
Виды рекламных конструкций



Объекты наружной рекламы и информации на остановочных павильонах наземного пассажирского транспорта:  
 - две двухсторонние рекламные конструкции,  
 - размер информационного поля 1,2м x 1,8м.


Основные обозначения

- здания и сооружения
- дорожный знак
- зона (участок) возможного размещения рекламных конструкций (1,8м x 6,0м)
- проезжая часть
- место для установки объекта наружной рекламы
- зеленые насаждения
- край проезжей части



Условные обозначения

Виды рекламных конструкций



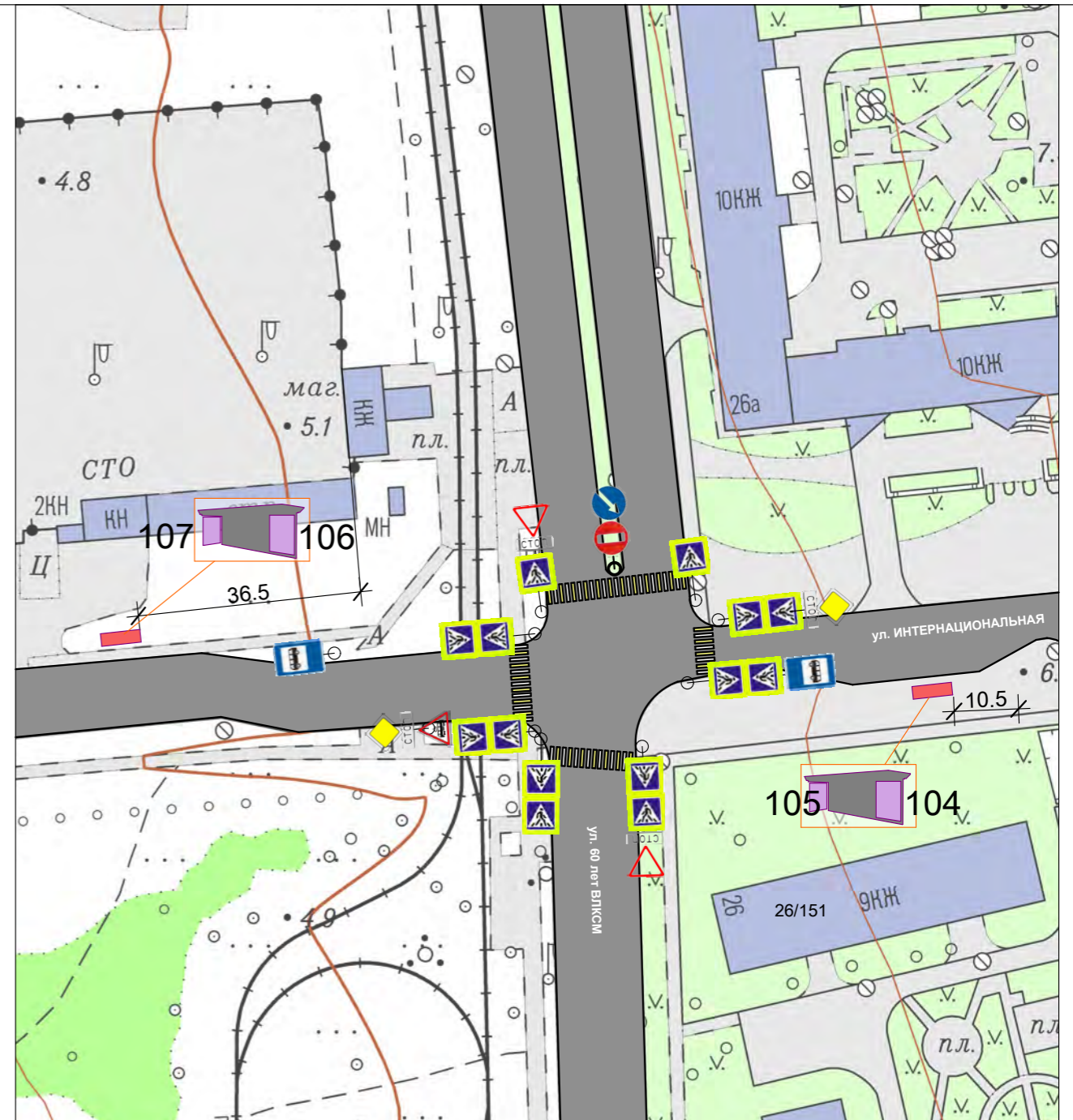
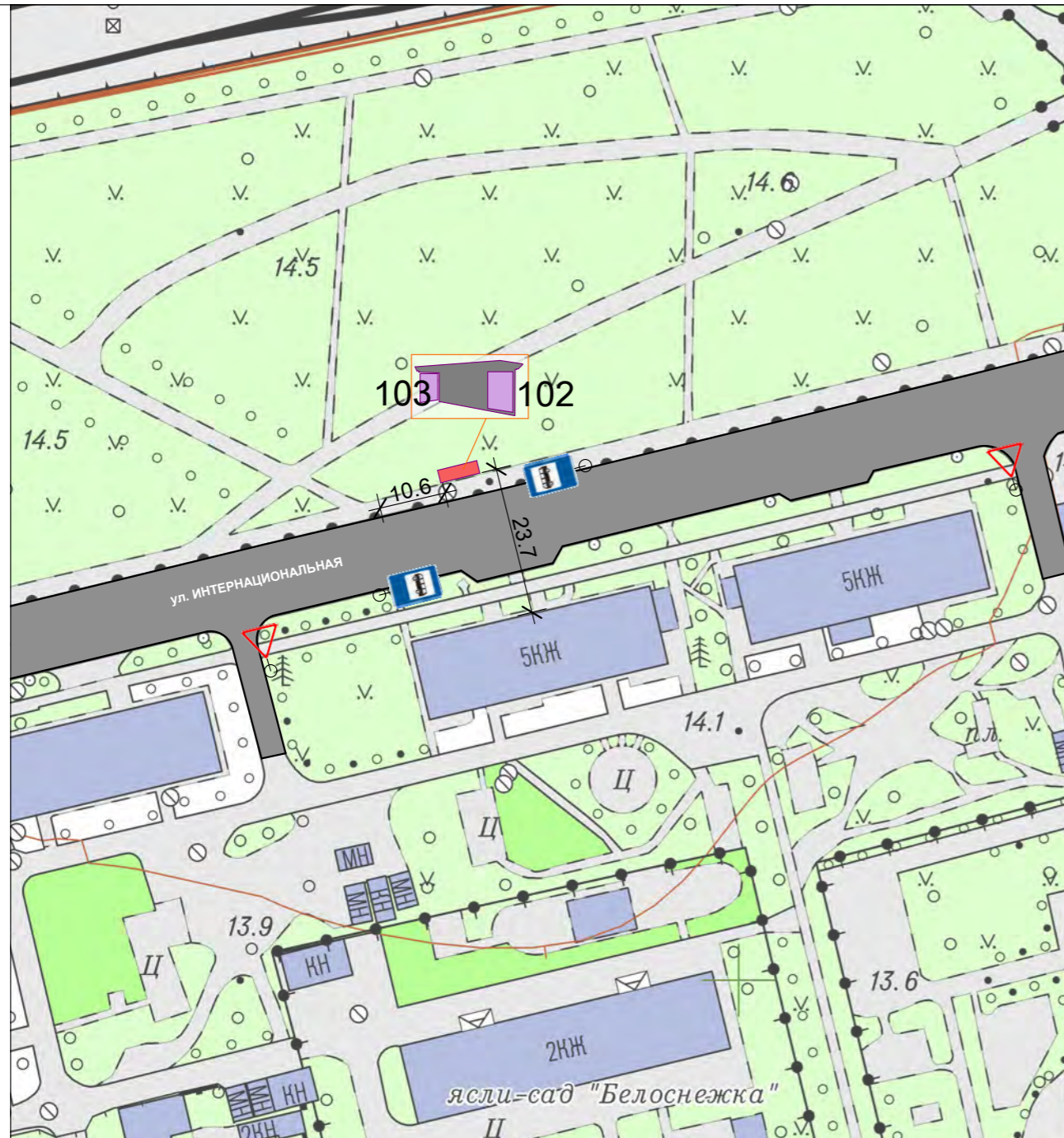
Объекты наружной рекламы и информации на остановочных павильонах наземного пассажирского транспорта:  
- две двухсторонние рекламные конструкции,  
- размер информационного поля 1,2м x 1,8м.

Основные обозначения

- здания и сооружения
- проезжая часть
- край проезжей части


- дорожный знак
- место для установки объекта наружной рекламы
- зеленые насаждения

- зона (участок) возможного размещения рекламных конструкций (1,8м x 6,0м)



Условные обозначения

Виды рекламных конструкций



Объекты наружной рекламы и информации на остановочных павильонах наземного пассажирского транспорта:  
- две двухсторонние рекламные конструкции,  
- размер информационного поля 1,2м x 1,8м.

Основные обозначения



здания и сооружения



проезжая часть



край проезжей части



дорожный знак



место для установки объекта наружной рекламы

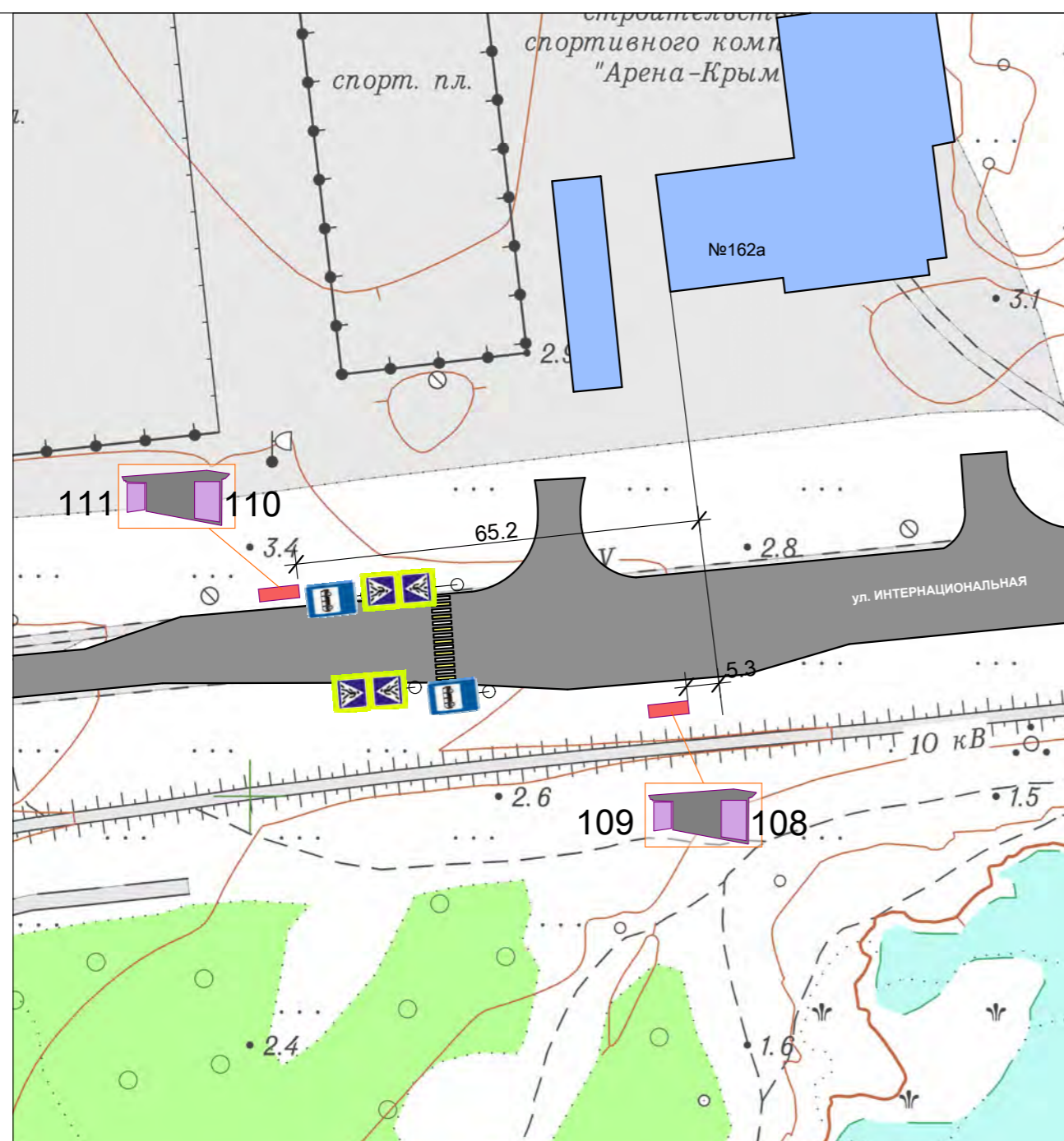


зеленые насаждения




зона (участок) возможного размещения рекламных конструкций (1,8м x 6,0м)





Условные обозначения

Виды рекламных конструкций



Объекты наружной рекламы и информации на остановочных павильонах наземного пассажирского транспорта:  
 - две двухсторонние рекламные конструкции,  
 - размер информационного поля 1,2м x 1,8м.

Основные обозначения



здания и сооружения



проезжая часть



край проезжей части



дорожный знак



место для установки объекта наружной рекламы



зеленые насаждения



зона (участок) возможного размещения рекламных конструкций (1,8м x 6,0м)

## ФОТОМАТЕРИАЛЫ

схемы размещения рекламных конструкций  
на земельных участках независимо от форм собственности  
муниципального образования городской округ Евпатория  
Республики Крым

Масштаб	Лист	Листов
	16	55

№ 52\*

Адрес: г. Евпатория, пр. Победы (км. 0 + 678 м)  
(адрес установки и эксплуатации рекламной конструкции)

Сторона А



Сторона Б



\* Номер места установки и эксплуатации рекламной конструкции, соответствующей сквозному номеру рекламной конструкции в картографических материалах и адресной программе

№ 53\*

Адрес: г. Евпатория, пр. Победы (км. 0 + 480 м)  
(адрес установки и эксплуатации рекламной конструкции)

Сторона А



Сторона Б



\* Номер места установки и эксплуатации рекламной конструкции, соответствующей сквозному номеру рекламной конструкции в картографических материалах и адресной программе

№ 54

Адрес: г. Евпатория, пр. Победы (км. 0 + 277м)  
(адрес установки и эксплуатации рекламной конструкции)

Сторона А



Сторона Б



\* Номер места установки и эксплуатации рекламной конструкции, соответствующей сквозному номеру рекламной конструкции в картографических материалах и адресной программе

№ 55\*

Адрес: г. Евпатория, пр. Победы (км. 0 + 90 м)  
(адрес установки и эксплуатации рекламной конструкции)

Сторона А



Сторона Б



\* Номер места установки и эксплуатации рекламной конструкции, соответствующей сквозному номеру рекламной конструкции в картографических материалах и адресной программе

№ 56\*

Адрес: г. Евпатория, Симферопольское шоссе - Раздольненское шоссе (0.0 + 78.0м)  
(адрес установки и эксплуатации рекламной конструкции)

Сторона А

Сторона Б



\* Номер места установки и эксплуатации рекламной конструкции, соответствующей сквозному номеру рекламной конструкции в картографических материалах и адресной программе

№ 57\*

Адрес: г. Евпатория, Симферопольское шоссе - Раздольненское шоссе (0.0 + 70.0м)  
(адрес установки и эксплуатации рекламной конструкции)

Сторона А



Сторона Б



\* Номер места установки и эксплуатации рекламной конструкции, соответствующей сквозному номеру рекламной конструкции в картографических материалах и адресной программе



№ 58\*

Адрес: г. Евпатория, Симферопольское шоссе - Раздольненское шоссе (0.0 + 48.0м)  
(адрес установки и эксплуатации рекламной конструкции)

Сторона А



Сторона Б



\* Номер места установки и эксплуатации рекламной конструкции, соответствующей сквозному номеру рекламной конструкции в картографических материалах и адресной программе

№ 59\*

Адрес: г. Евпатория, Симферопольское шоссе - Раздольненское шоссе (0.0 + 40.0м)  
(адрес установки и эксплуатации рекламной конструкции)

Сторона А



Сторона Б



\* Номер места установки и эксплуатации рекламной конструкции, соответствующей сквозному номеру рекламной конструкции в картографических материалах и адресной программе

№ 60/61\*

Адрес: г. Евпатория, пр. Ленина - ул. Токарева (в районе дома № 18/21)  
(адрес установки и эксплуатации рекламной конструкции)

Сторона А



Сторона Б




\* Номер места установки и эксплуатации рекламной конструкции, соответствующей сквозному номеру рекламной конструкции в картографических материалах и адресной программе


№ 64/65\*

Адрес: г. Евпатория, пр. Ленина - ул. Токарева (остановка трамвая)  
(адрес установки и эксплуатации рекламной конструкции)

Сторона А



Сторона Б




\* Номер места установки и эксплуатации рекламной конструкции, соответствующей сквозному номеру рекламной конструкции в картографических материалах и адресной программе

№ 62/63\*

Адрес: г. Евпатория, пр. Ленина - ул. Токарева (в районе дома № 23/26)  
(адрес установки и эксплуатации рекламной конструкции)

Сторона А



Сторона Б




\* Номер места установки и эксплуатации рекламной конструкции, соответствующей сквозному номеру рекламной конструкции в картографических материалах и адресной программе

№ 66/67\*

Адрес: г. Евпатория, пр. Ленина - ул. Шевченко (в районе дома № 56)  
(адрес установки и эксплуатации рекламной конструкции)

Сторона А



Сторона Б



\* Номер места установки и эксплуатации рекламной конструкции, соответствующей сквозному номеру рекламной конструкции в картографических материалах и адресной программе

№ 68/69\*

Адрес: г. Евпатория, пр. Ленина - ул. Шевченко (остановка трамвая)  
(адрес установки и эксплуатации рекламной конструкции)

Сторона А



Сторона Б




\* Номер места установки и эксплуатации рекламной конструкции, соответствующей сквозному номеру рекламной конструкции в картографических материалах и адресной программе


№ 70/71\*

Адрес: г. Евпатория, пр. Ленина - пр. Победы (остановка трамвая)  
(адрес установки и эксплуатации рекламной конструкции)

Сторона А



Сторона Б




\* Номер места установки и эксплуатации рекламной конструкции, соответствующей сквозному номеру рекламной конструкции в картографических материалах и адресной программе




№ 72/73\*

Адрес: г. Евпатория, ул. Некрасова, горполиклиника (в районе дома № 40Б)  
(адрес установки и эксплуатации рекламной конструкции)

Сторона А



Сторона Б




\* Номер места установки и эксплуатации рекламной конструкции, соответствующей сквозному номеру рекламной конструкции в картографических материалах и адресной программе

№ 74/75\*

Адрес: г. Евпатория, ул. Некрасова, горполиклиника (в районе дома № 39)  
(адрес установки и эксплуатации рекламной конструкции)

Сторона А



Сторона Б




\* Номер места установки и эксплуатации рекламной конструкции, соответствующей сквозному номеру рекламной конструкции в картографических материалах и адресной программе

№ 76/77\*

Адрес: г. Евпатория, ул. Некрасова - ул. Фрунзе (в районе дома № 43)  
(адрес установки и эксплуатации рекламной конструкции)

Сторона А



Сторона Б



\* Номер места установки и эксплуатации рекламной конструкции, соответствующей сквозному номеру рекламной конструкции в картографических материалах и адресной программе

№ 78/79\*

Адрес: г. Евпатория, ул. Некрасова - ул. Советская (в районе дома № 92)  
(адрес установки и эксплуатации рекламной конструкции)

Сторона А



Сторона Б



\* Номер места установки и эксплуатации рекламной конструкции, соответствующей сквозному номеру рекламной конструкции в картографических материалах и адресной программе

№ 80/81\*

Адрес: г. Евпатория, ул. Некрасова - ул. Советская (сквер Воинам интернационалистам)  
(адрес установки и эксплуатации рекламной конструкции)

Сторона А



Сторона Б



\* Номер места установки и эксплуатации рекламной конструкции, соответствующей сквозному номеру рекламной конструкции в картографических материалах и адресной программе


№ 82/83\*

Адрес: г. Евпатория, ул. Интернациональная, 84 - ул. Больничная (детская больница)  
(адрес установки и эксплуатации рекламной конструкции)

Сторона А



Сторона Б



\* Номер места установки и эксплуатации рекламной конструкции, соответствующей сквозному номеру рекламной конструкции в картографических материалах и адресной программе

№ 84/85\*

Адрес: г. Евпатория, ул. Интернациональная, 55 - ул. Больничная (средняя школа №1)  
(адрес установки и эксплуатации рекламной конструкции)

Сторона А



Сторона Б




\* Номер места установки и эксплуатации рекламной конструкции, соответствующей сквозному номеру рекламной конструкции в картографических материалах и адресной программе

№ 86/87\*

Адрес: г. Евпатория, ул. Интернациональная - ул. Рабочая (в районе дома № 96/21)  
(адрес установки и эксплуатации рекламной конструкции)

Сторона А



Сторона Б




\* Номер места установки и эксплуатации рекламной конструкции, соответствующей сквозному номеру рекламной конструкции в картографических материалах и адресной программе



№ 88/89\*

Адрес: г. Евпатория, ул. Интернациональная - ул. Рабочая (в районе дома № 73/19)  
(адрес установки и эксплуатации рекламной конструкции)

Сторона А



Сторона Б

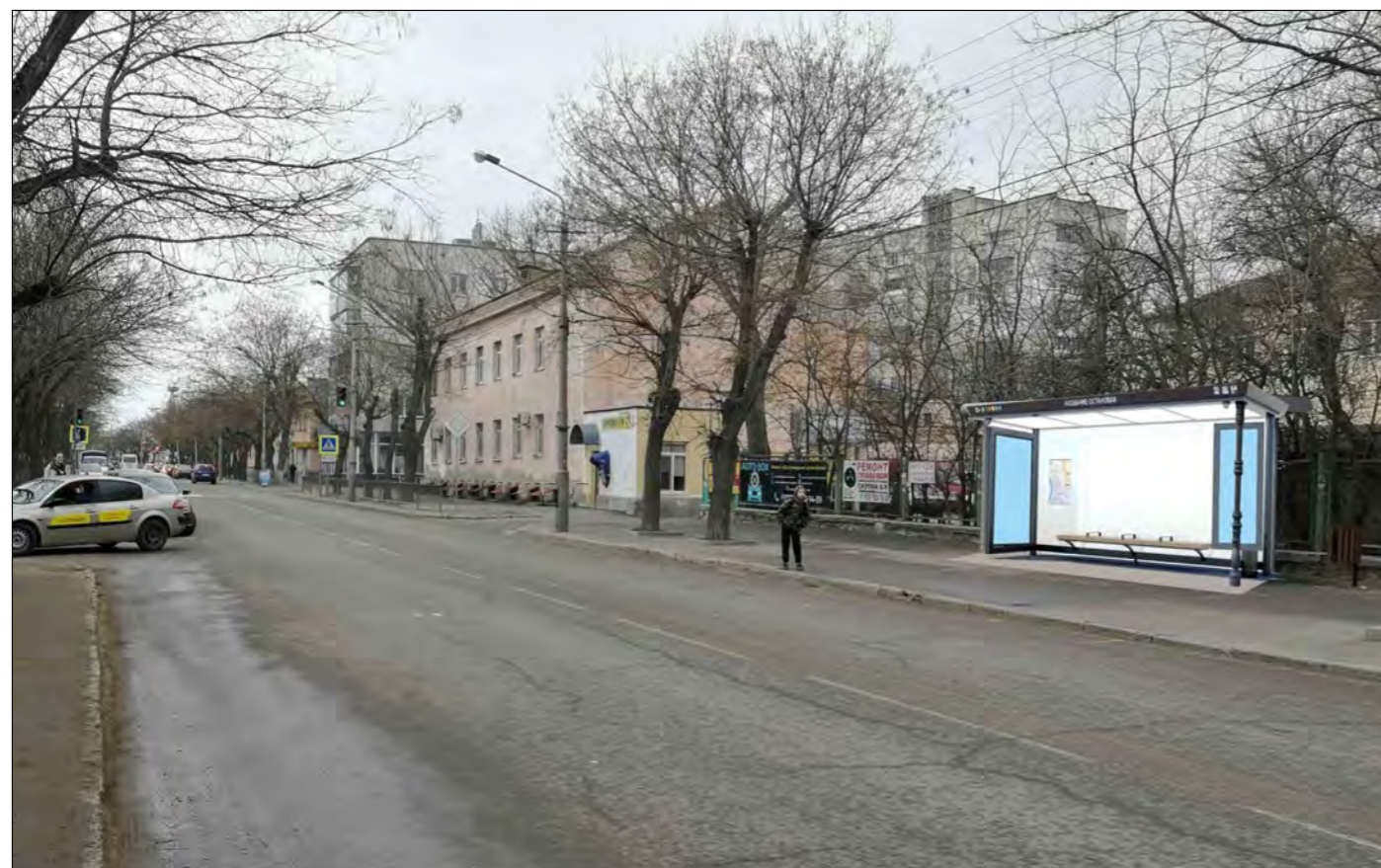


\* Номер места установки и эксплуатации рекламной конструкции, соответствующей сквозному номеру рекламной конструкции в картографических материалах и адресной программе


№ 90/91\*

Адрес: г. Евпатория, ул. Интернациональная - пер. Короленко (в районе дома № 110)  
(адрес установки и эксплуатации рекламной конструкции)

Сторона А



Сторона Б



\* Номер места установки и эксплуатации рекламной конструкции, соответствующей сквозному номеру рекламной конструкции в картографических материалах и адресной программе

№ 92/93\*

Адрес: г. Евпатория, ул. Интернациональная - пер. Короленко (в районе дома № 89А)  
(адрес установки и эксплуатации рекламной конструкции)

Сторона А



Сторона Б




\* Номер места установки и эксплуатации рекламной конструкции, соответствующей сквозному номеру рекламной конструкции в картографических материалах и адресной программе


№ 94/95\*

Адрес: г. Евпатория, ул. Интернациональная - ул. Фрунзе (в районе дома № 50/107)  
(адрес установки и эксплуатации рекламной конструкции)

Сторона А



Сторона Б



\* Номер места установки и эксплуатации рекламной конструкции, соответствующей сквозному номеру рекламной конструкции в картографических материалах и адресной программе

№ 96/97\*

Адрес: г. Евпатория, ул. Интернациональная - ул. Фрунзе (в районе дома № 83/109)  
(адрес установки и эксплуатации рекламной конструкции)

Сторона А



Сторона Б




\* Номер места установки и эксплуатации рекламной конструкции, соответствующей сквозному номеру рекламной конструкции в картографических материалах и адресной программе

№ 98/99\*

Адрес: г. Евпатория, ул. Интернациональная - ул. Фрунзе (остановка трамвая)  
(адрес установки и эксплуатации рекламной конструкции)

Сторона А



Сторона Б



\* Номер места установки и эксплуатации рекламной конструкции, соответствующей сквозному номеру рекламной конструкции в картографических материалах и адресной программе

№ 100/101\*

Адрес: г. Евпатория, ул. Интернациональная - ул. Фрунзе (в районе дома №109)  
(адрес установки и эксплуатации рекламной конструкции)

Сторона А



Сторона Б




\* Номер места установки и эксплуатации рекламной конструкции, соответствующей сквозному номеру рекламной конструкции в картографических материалах и адресной программе

№ 102/103\*

Адрес: г. Евпатория, ул. Интернациональная - ул. Крупской (в районе дома №119)  
(адрес установки и эксплуатации рекламной конструкции)

Сторона А



Сторона Б



\* Номер места установки и эксплуатации рекламной конструкции, соответствующей сквозному номеру рекламной конструкции в картографических материалах и адресной программе



№ 104/105\*

Адрес: г. Евпатория, ул. Интернациональная - ул. 60 лет ВЛКСМ (в районе дома №151)  
(адрес установки и эксплуатации рекламной конструкции)

Сторона А



Сторона Б



\* Номер места установки и эксплуатации рекламной конструкции, соответствующей сквозному номеру рекламной конструкции в картографических материалах и адресной программе


№ 106/107\*

Адрес: г. Евпатория, ул. Интернациональная - ул. 60 лет ВЛКСМ (в районе дома №146 А)  
(адрес установки и эксплуатации рекламной конструкции)

Сторона А



Сторона Б



\* Номер места установки и эксплуатации рекламной конструкции, соответствующей сквозному номеру рекламной конструкции в картографических материалах и адресной программе

№ 108/109\*

Адрес: г. Евпатория, ул. Интернациональная, 162а (в районе СК "Арена-Крым")  
(адрес установки и эксплуатации рекламной конструкции)

Сторона А



Сторона Б



\* Номер места установки и эксплуатации рекламной конструкции, соответствующей сквозному номеру рекламной конструкции в картографических материалах и адресной программе

№ 110/111\*

Адрес: г. Евпатория, ул. Интернациональная, 162а (в районе СК "Арена-Крым")  
(адрес установки и эксплуатации рекламной конструкции)

Сторона А



Сторона Б



\* Номер места установки и эксплуатации рекламной конструкции, соответствующей сквозному номеру рекламной конструкции в картографических материалах и адресной программе

# АДРЕСНАЯ ПРОГРАММА

установки и эксплуатации рекламных конструкций

Масштаб	Лист	Листов
	51	55

**Адресная программа установки и эксплуатации рекламных конструкций на земельных участках независимо от форм собственности муниципального образования городской округ Евпатория Республики Крым**

№ п/п	Адрес установки и эксплуатации РК	Номер РК в картографических и фото материалах	Вид РК	Тип РК	Внешние габариты рекламной плоскости РК	Количество сторон РК	Общая площадь информационного поля, кв.м	Собственник или законный владелец имущества, к которому присоединяется РК	Примечание
1	г. Евпатория, пр. Победы (км.0 + 678 м)	№ 52	отдельно стоящая рекламная конструкция	щитовая конструкция большого формата, тип 1	3,4 х 6,4м	2	36,00	муниципальное образование городской округ Евпатория	
2	г. Евпатория, пр. Победы (км.0 + 480 м)	№ 53	отдельно стоящая рекламная конструкция	щитовая конструкция большого формата, тип 1	3,4 х 6,4м	2	36,00	муниципальное образование городской округ Евпатория	
3	г. Евпатория, пр. Победы (км.0 + 277 м)	№ 54	отдельно стоящая рекламная конструкция	щитовая конструкция большого формата, тип 1	3,4 х 6,4м	2	36,00	муниципальное образование городской округ Евпатория	
4	г. Евпатория, пр. Победы (км.0 + 90 м)	№ 55	отдельно стоящая рекламная конструкция	щитовая конструкция большого формата, тип 1	3,4 х 6,4м	2	36,00	муниципальное образование городской округ Евпатория	
5	г. Евпатория, Симферопольское шоссе - Раздольненское шоссе (0.0 + 72.0 м)	№ 56	отдельно стоящая рекламная конструкция	щитовая конструкция большого формата, тип 1	3,4 х 6,4м	1	18,00	муниципальное образование городской округ Евпатория	
6	г. Евпатория, Симферопольское шоссе - Раздольненское шоссе (0.0 + 64.0 м)	№ 57	отдельно стоящая рекламная конструкция	щитовая конструкция большого формата, тип 1	3,4 х 6,4м	1	18,00	муниципальное образование городской округ Евпатория	
7	г. Евпатория, Симферопольское шоссе - Раздольненское шоссе (0.0 + 56.0 м)	№ 58	отдельно стоящая рекламная конструкция	щитовая конструкция большого формата, тип 1	3,4 х 6,4м	1	18,00	муниципальное образование городской округ Евпатория	
8	г. Евпатория, Симферопольское шоссе - Раздольненское шоссе (0.0 + 48.0 м)	№ 59	отдельно стоящая рекламная конструкция	щитовая конструкция большого формата, тип 1	3,4 х 6,4м	1	18,00	муниципальное образование городской округ Евпатория	
9	г. Евпатория, пр. Ленина - ул. Токарева (в районе дома № 18/21)	№ 60	отдельно стоящая рекламная конструкция	объект наружной рекламы и информации на остановочных павильонах наземного транспорта	1,4 х 2,0 м	2	4,32	муниципальное образование городской округ Евпатория	
10	г. Евпатория, пр. Ленина - ул. Токарева (в районе дома № 18/21)	№ 61	отдельно стоящая рекламная конструкция	объект наружной рекламы и информации на остановочных павильонах наземного транспорта	1,4 х 2,0 м	2	4,32	муниципальное образование городской округ Евпатория	
11	г. Евпатория, пр. Ленина - ул. Токарева (в районе дома № 23/26)	№ 62	отдельно стоящая рекламная конструкция	объект наружной рекламы и информации на остановочных павильонах наземного транспорта	1,4 х 2,0 м	2	4,32	муниципальное образование городской округ Евпатория	
12	г. Евпатория, пр. Ленина - ул. Токарева (в районе дома № 23/26)	№ 63	отдельно стоящая рекламная конструкция	объект наружной рекламы и информации на остановочных павильонах наземного транспорта	1,4 х 2,0 м	2	4,32	муниципальное образование городской округ Евпатория	
13	г. Евпатория, пр. Ленина - ул. Токарева (остановка трамвая)	№ 64	отдельно стоящая рекламная конструкция	объект наружной рекламы и информации на остановочных павильонах наземного транспорта	1,4 х 2,0 м	2	4,32	муниципальное образование городской округ Евпатория	
14	г. Евпатория, пр. Ленина - ул. Токарева (остановка трамвая)	№ 65	отдельно стоящая рекламная конструкция	объект наружной рекламы и информации на остановочных павильонах наземного транспорта	1,4 х 2,0 м	2	4,32	муниципальное образование городской округ Евпатория	







